甲府市中心市街地広域地図

アイコンの説明

- …ホテル、宿泊施設
- …指定避難所(屋外)
- …AED(自動体外式除細動器)
- …コインロッカー
- …ATM
- …公衆トイレ
- …多目的トイレ
- …託児所
- …授乳スペース
- …バス停
- …和食
- …中華料理(拉麺含む)
- …洋食
- …各国料理
- …食事処
- …居酒屋・バー・スナック
- …カフェ・スイーツ・テイクアウト
- …ファッション
- …ジュエリー・アクセサリー
- …雑貨・インテリア・生活用品
- …食品・スーパー・コンビニ・酒類
- …サービス・その他

朝日通りエリア

平和通りエリア

春日通りエリア

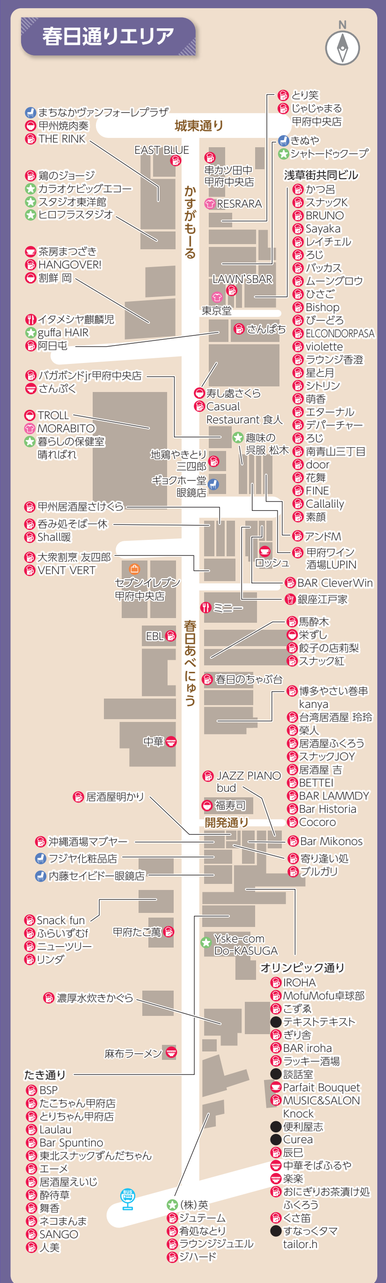

弁天通り・裏春日通りエリア

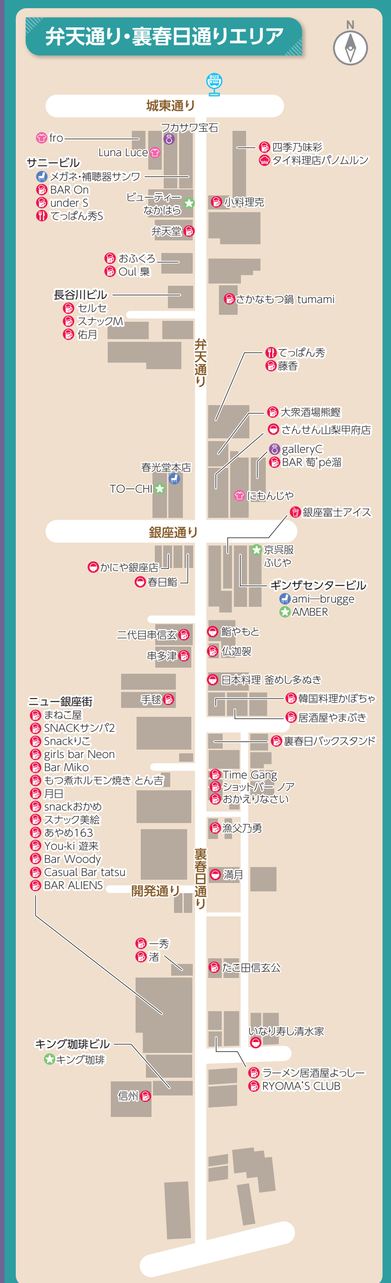

石垣小路文化エリア

甲州夢小路エリア

桜町通りエリア

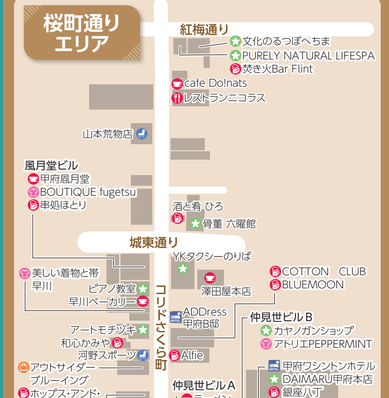

錦通り・エル西銀座エリア

オリオン通りエリア

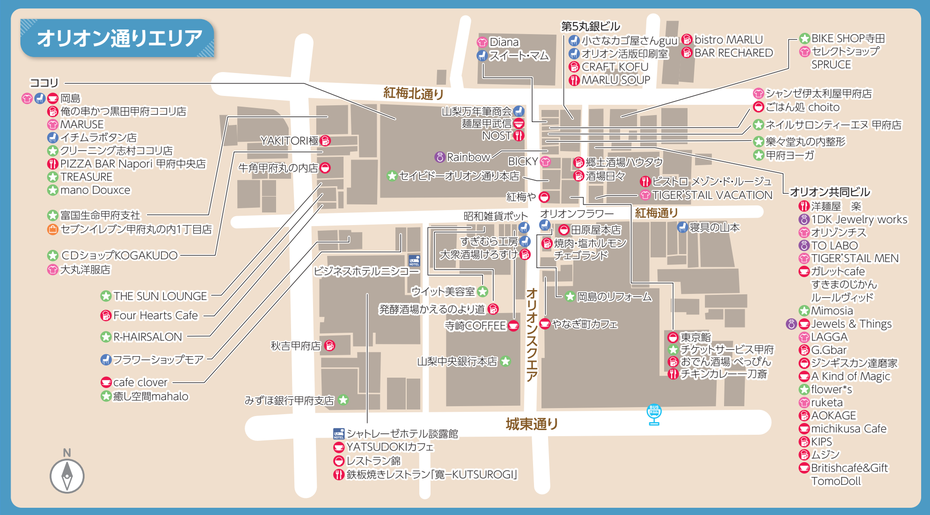

小江戸甲府花小路エリア